

# 空撮 × OURA

UAV/ICT/i-construction/CIM/GIS/SfM/  
3D/PointCloud/Mesh/OrthoPhoto/Movie/  
3Dvisualizaition/Volume-calculation/  
QC730/Phantom4pro/GNSS/TS

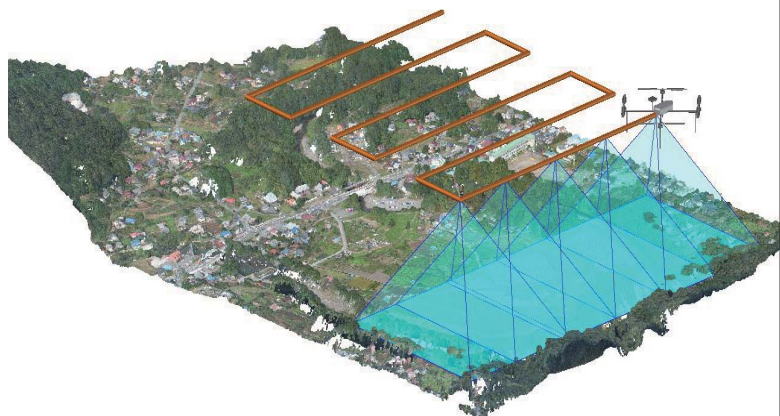


<http://www.oura.co.jp>



# 空撮 × OURA

大浦工測は長年培った測量技術と 3D 計測技術を用い  
ドローン写真測量を行います。


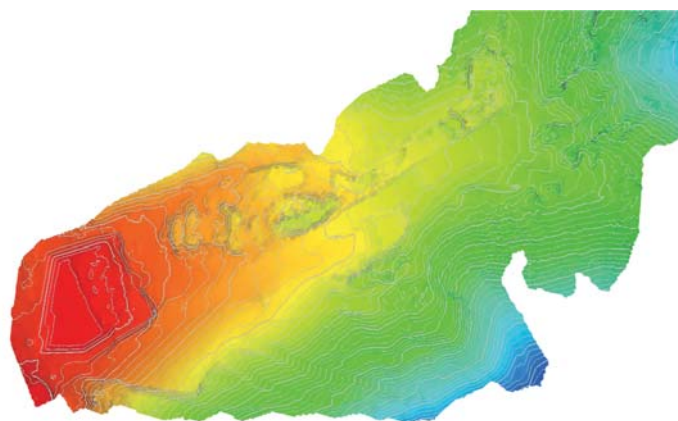


## 地形測量

ドローンで撮影した写真より点群・メッシュ・  
土量算出・縦横断図・等高線・オルソ画像等の  
測量データを作成します。

## 写真・動画撮影

人が立ち入れない場所や高い場所での撮影・  
定点写真撮影も行います。



## 使用機材

- ・ enRoute ZionQC730
- ・ DJI Phantom4pro
- ・ GNSS NikonTrimble R4

